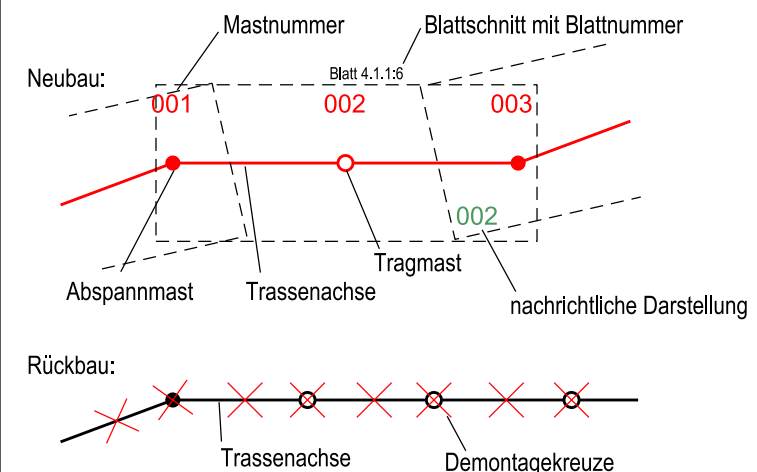


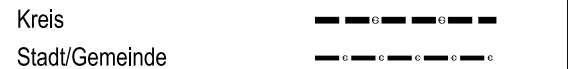


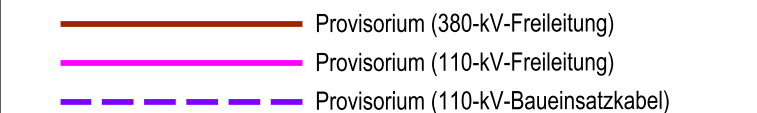
Projekt „Hochwörden-Pöschendorf“
 Übersichtsplan
 380-/110-kV-Ltg. Hochwörden - Albersdorf LH-13-339
 380-/110-kV-Ltg. Albersdorf - Pöschendorf LH-13-343

Legende:


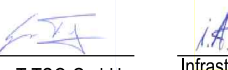



Grenzen:





Quellnachweis: DTK 1:25 000; © GeoBasis-DE / L VermGeo SH

Planfeststellungsunterlage	
Aufgestellt	20.06.2025
Bayreuth und Quickborn	
i.V. 	i.V. 
TenneT TSO GmbH	Infrastrukturgesellschaft Nord GmbH
Maßstab	Einheit
Sweco GmbH Osterhusumer Str.130 25813 Husum	Meter
1 : 25 000	
	Datum
	Name
	Bearb.
	Gepr.
	Zustand
	Org.-Einheit
	ANS
	
Zust.	Änderung
	Datum
	Name
	Urspr.: